

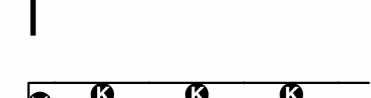
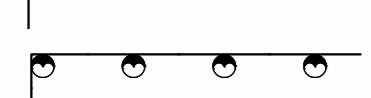


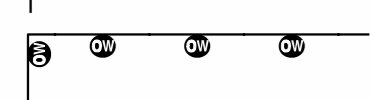
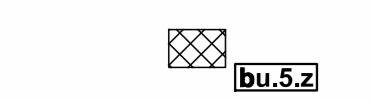
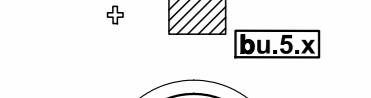




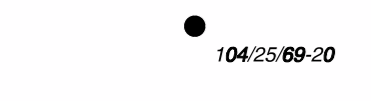



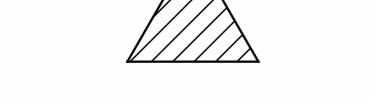


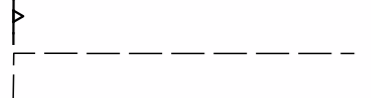








GMINA GRĘBOCICE

MIEJSCOWY PLAN ZAGOSPODAROWANIA PRZESTRZENNEGO DLA OBSZARÓW POŁOŻONYCH W OBREBACH: BUCZE, CZERŃCZYCE, GRĘBOCICE, KRZYDŁOWICE, PROSZÓWEK, RETKÓW, RZECZYCA, SZYMCOĆ I TRZĘSÓW W GMINIE GRĘBOCICE

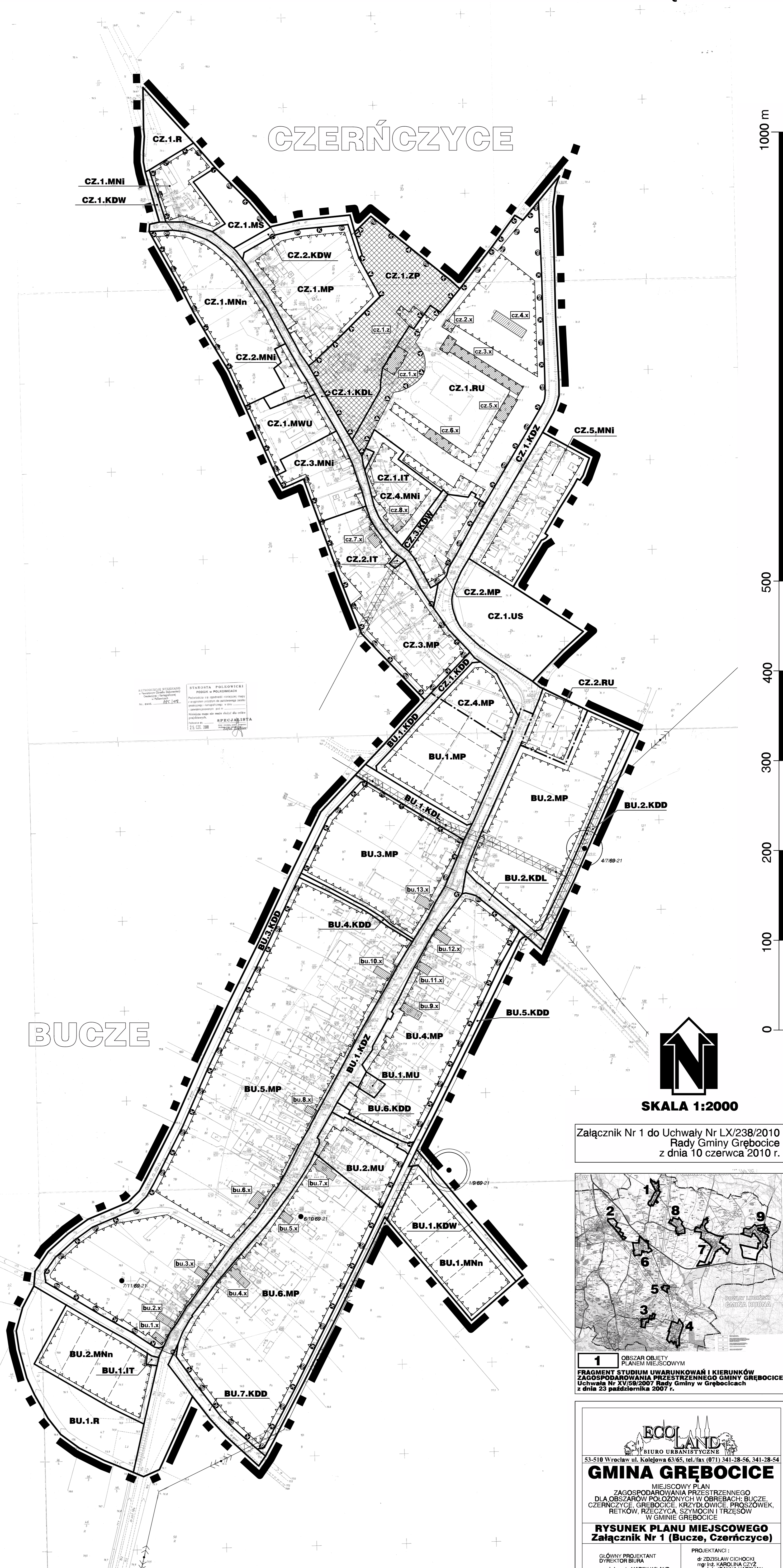
Załącznik Nr 1

LEGENDA

-  GRANICA OBSZARU OBJĘTEGO PLANEM MIEJSCOWYM
-  GRANICA OBRĘBU GEODEZYJNEGO
-  LINIA ROZGRANICZAJĄCA TERENY O RÓŻNYM PRZEZNACZENIU I ZASADACH ZAGOSPODAROWANIA
-  GRANICA STREFY „K” OCHRONY KRAJOBRAZU KULTUROWEGO
-  GRANICA OBSZARU O DUŻYCH WALORACH PRZYRODNICZYCH
-  GRANICA 50 m STREFY SANITARNEJ OD CZYNNEGO CMEN TARZA
-  GRANICA 150 m STREFY SANITARNEJ OD CZYNNEGO CMEN TARZA
-  GRANICA STREFY „A” ŚCISŁEJ OCHRONY KONSERWATORSKIEJ
-  GRANICA STREFY „OW” ARCHEOLOGICZNEJ OCHRONY KONSERWATORSKIEJ
-  OBIEKT ZABYTKOWY WPISANY DO REJESTRU ZABYTKÓW
-  OBIEKT ZABYTKOWY PODLEGAJĄCY OCHRONIE NA MOCY USTALEN PLANU MIEJSCOWEGO
-  ORIENTACYJNY ZASIĘG STANOWISKA ARCHEOLOGICZNEGO O POWIERZCHNI POWYŻEJ 0,01 ha DO 0,05 ha, KTÓRE ZOSTAŁO WPISANE DO REJESTRU ZABYTKÓW
-  ORIENTACYJNY ZASIĘG STANOWISKA ARCHEOLOGICZNEGO O POWIERZCHNI POWYŻEJ 0,5 ha, KTÓRE ZOSTAŁO WPISANE DO REJESTRU ZABYTKÓW
-  STANOWISKO ARCHEOLOGICZNE ARCHIWALNE O NIEOKREŚLONEJ POWIERZCHNI, KTÓRE ZOSTAŁO WPISANE DO REJESTRU ZABYTKÓW
-  ORIENTACYJNY ZASIĘG STANOWISKA ARCHEOLOGICZNEGO O POWIERZCHNI DO 0,01 ha, KTÓRE PODLEGA OCHRONIE NA MOCY USTALEN PLANU MIEJSCOWEGO
-  ORIENTACYJNY ZASIĘG STANOWISKA ARCHEOLOGICZNEGO O POWIERZCHNI POWYŻEJ 0,01 ha DO 0,5 ha, KTÓRE PODLEGA OCHRONIE NA MOCY USTALEN PLANU MIEJSCOWEGO
-  ORIENTACYJNY ZASIĘG STANOWISKA ARCHEOLOGICZNEGO O POWIERZCHNI POWYŻEJ 0,5 ha, KTÓRE PODLEGA OCHRONIE NA MOCY USTALEN PLANU MIEJSCOWEGO
-  STANOWISKO ARCHEOLOGICZNE ARCHIWALNE O NIEOKREŚLONEJ POWIERZCHNI, KTÓRE ZOSTAŁO WPISANE DO REJESTRU ZABYTKÓW
-  OBOWIĄZUJĄCA PODSTAWOWA LINIA ZABUDOWY
-  OBOWIĄZUJĄCA STYKOWA LINIA ZABUDOWY
-  NIEPRZEKRACZALNA LINIA ZABUDOWY
-  PROJEKTOWANA GRANICA NOWEJ DZIAŁKI BUDOWLANEJ
-  GRANICA GŁÓWNEGO ZBIORNIKA WÓD PODZIEMNYCH (CZWI) NR 314 „PRADOLINA RZĘKI ODRY (GŁÓWÓW)”
-  GRANICA TERENU ZAGROŻONEGO ZALANIEM POWODZIOWYM
-  GRANICA UDOKUMENTOWANEGO ZŁOŻA RUDY MIEDZI
-  GRANICA STREFY OCHRONNEJ TERENÓW ZAMKNIĘTYCH LINII KOLEJOWEJ NR 273
-  LINIA ELEKTROENERGETYCZNA ŚREDNIEGO NAPIĘCIA 20 kV WRAZ ZE STREFĄ OGRANICZEN W UŻYTKOWANIU

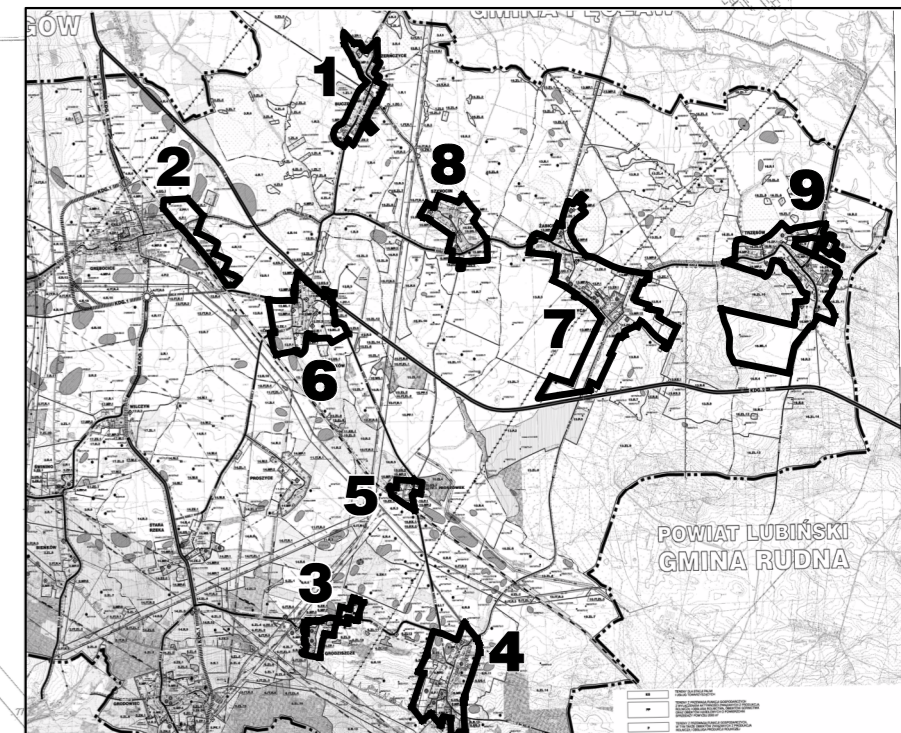
SYMBOLE KATEGORII TERENÓW O TYM SAMYM PRZEZNACZENIU I ZASADACH ZAGOSPODAROWANIA

- MNI** TEREN DLA ISTNIEJĄCEJ I NOWEJ ZABUDOWY MIESZKANIOWEJ JEDNORODZINNEJ
- MNn** TEREN DLA NOWEJ ZABUDOWY MIESZKANIOWEJ JEDNORODZINNEJ
- MNU** TEREN DLA NOWEJ ZABUDOWY MIESZKANIOWEJ JEDNORODZINNEJ I DLA USŁUG
- MWU** TEREN DLA ZABUDOWY MIESZKANIOWEJ WIELORODZINNEJ Z TOWARZYSZĄCYMI JEJ USŁUGAMI
- MS** TEREN DLA BUDOWNICTWA SOCJALNEGO
- MU** TEREN DLA USŁUG I ZABUDOWY MIESZKANIOWEJ JEDNORODZINNEJ
- MP** TEREN DLA ZABUDOWY MIESZKANIOWEJ WIELORODZINNEJ I JEDNORODZINNEJ ORAZ DLA USŁUG
- UP** TEREN DLA OBIEKTÓW ADMINISTRACJI, USŁUG INNYCH NIŻ CHRONIONE ORAZ PRZEMYSŁU, BAZ, SKŁADÓW, MAGAZYNÓW
- KSN** TEREN DLA STACJI PALIW
- RU** TEREN DLA OBIEKTÓW I URZĄDZEŃ PRODUKCJI ROLNEJ, OBSŁUGI ROLNICTWA ORAZ PRZETWÓRSTWA ROLNO-SPOŻYWCZEGO
- ZLU** TEREN DLA OBIEKTÓW I URZĄDZEŃ ZWIĄZANYCH Z GOSPODARKĄ LEŚNĄ
- U** TEREN DLA BUDYNKÓW UŻYTECZNOŚCI PUBLICZNEJ
- UO** TEREN DLA USŁUG OCHRONY ZDROWIA, EDUKACJI, KULTURY, OPIEKI NAD DZIEĆMI I OPIEKI SPOŁECZNEJ
- US** TEREN DLA OBIEKTÓW I URZĄDZEŃ SPORTU I REKREACJI ORAZ ZIELENI URZĄDZONEJ
- UT** TEREN DLA USŁUG TURYSTYCZNYCH, OBIEKTÓW I URZĄDZEŃ SPORTU I REKREACJI
- OS** TEREN DLA OBIEKTÓW SAKRALNYCH
- ZP** TEREN DLA PARKÓW I INNEJ ZIELENI URZĄDZONEJ
- ZC** TEREN DLA CMEN TARZA
- ZD** TEREN DLA OGRODÓW DZIAŁKOWYCH
- IT** TEREN DLA NOWO PROJEKTOWANYCH URZĄDZEŃ, OBIEKTÓW I SIECI INFRASTRUKTURY TECHNICZNEJ
- G** TEREN DLA STACJI REDUKCYJNO-POMIAROWEJ P ORAZ SIECI I INNYCH URZĄDZEŃ ZAOPATRZENIA W GAZ
- W** TEREN DLA SIECI, URZĄDZEŃ I OBIEKTÓW ZAOPATRZENIA W WODĘ
- K** TEREN DLA SIECI, URZĄDZEŃ I OBIEKTÓW SŁUŻĄCYCH DO ODPROWADZANIA ŚCIEKÓW
- E** TEREN DLA SIECI, URZĄDZEŃ I OBIEKTÓW ZAOPATRZENIA W ENERGIĘ ELEKTRYCZNĄ
- WP** TEREN NA CELE OCHRONY PRZECIWOŻAROWEJ
- ZE** TEREN DLA TRWAŁYCH UŻYTKÓW ZIELONYCH I CIEKÓW POWIERZCHNIOWYCH
- WS** TEREN DLA WÓD POWIERZCHNIOWYCH PŁYNĄCYCH
- R** TEREN DLA UŻYTKOWANIA ROLNICZEGO
- ZL** TEREN DLA PROWADZENIA GOSPODARKI LEŚNEJ, W TYM POD ZALESIENIE
- KDG** TEREN DLA DROGI PUBLICZNEJ KLASY GŁÓWNEJ
- KDZ** TEREN DLA DROGI PUBLICZNEJ KLASY ZBIORCZEJ
- KDL** TEREN DLA DROGI PUBLICZNEJ KLASY LOKALNEJ
- KDD** TEREN DLA DROGI PUBLICZNEJ KLASY DOJAZDOWEJ
- KDW** TEREN DLA DROGI WEWNĘTRZNEJ
- KDX** TEREN DLA PUBLICZNEGO PRZEJŚCIA PIESZEGO
- KDXW** TEREN DLA WEWNĘTRZNEGO PRZEJŚCIA PIESZEGO



ZNAJDUJĄCA SIĘ NA RYSUNKU PEŁNA LEGENDA ZAWIERA RÓWNIEŻ ELEMENTY NIE WYSTĘPUJĄCE NA TYM ZAŁĄCZNIKU GRAFICZNYM.
PEŁNE DEFINICJE OZNAČEN GRAFICZNYCH ZAWARTE SĄ W CZĘŚCI TEKSTOWEJ PLANU.

Załącznik Nr 1 do Uchwały Nr LX/238/2010 Rady Gminy Gręboć z dnia 10 czerwca 2010 r.



ECO LAND
Biurowo Usługowe
53-510 Wrocław ul. Kolejowa 63/65, tel./fax (071) 341-38-56, 341-38-54

GMINA GRĘBOCICE
MIEJSCOWY PLAN ZAGOSPODAROWANIA PRZESTRZENNEGO DLA OBSZARÓW POŁOŻONYCH W OBREBACH: BUCZE, CZERŃCZYCE, GRĘBOCICE, KRZYDŁOWICE, PROSZÓWEK, RETKÓW, RZECZYCA, SZYMCOĆ I TRZĘSÓW W GMINIE GRĘBOCICE

RYSunek Planu Miejscowego Załącznik Nr 1 (Bucze, Czerńczyce)

GŁÓWNY PROJEKTANT: DYREKTOR BURAJ
mgr inż. arch. MAREK WILAND

PROJEKTANTKI:
mgr inż. ZDZIŚŁAW CIHOŃSKI
mgr inż. KAROLINA CZYZ
mgr inż. ANNA HARTMAN
mgr inż. EDYTA JAWORSKA
mgr inż. GREGOR LESIAK
mgr inż. ALICJA WÓDJA
mgr inż. MARZENA WIDNY

WSPÓŁPRACOWNICY:
mgr inż. KATARZYNA MAS
mgr inż. KAMIL ZALEWSKI

WROCLAW
24 MAJA 2010