GMINA GRĘBOCICE

MIEJSCOWY PLAN ZAGOSPODAROWANIA PRZESTRZENNEGO DLA TERENÓW GÓRNICZYCH „GŁOGÓW GŁĘBOKI – PRZEMYSŁOWY" I „SIEROSZOWICE I" ORAZ POWIĄZANYCH Z NIMI FUNKCJONALNIE INNYCH OBSZARÓW W GRANICACH ADMINISTRACYJNYCH W GRANICACH TERENÓW GÓRNICZYCH „RUDNA I" I „RUDNA II" GMINY GRĘBOCICE, Z WYŁĄCZENIEM CZĘŚCI OBSZARÓW LEŻĄCYCH

RYSUNEK PLANU MIEJSCOWEGO

Załącznik Nr 2

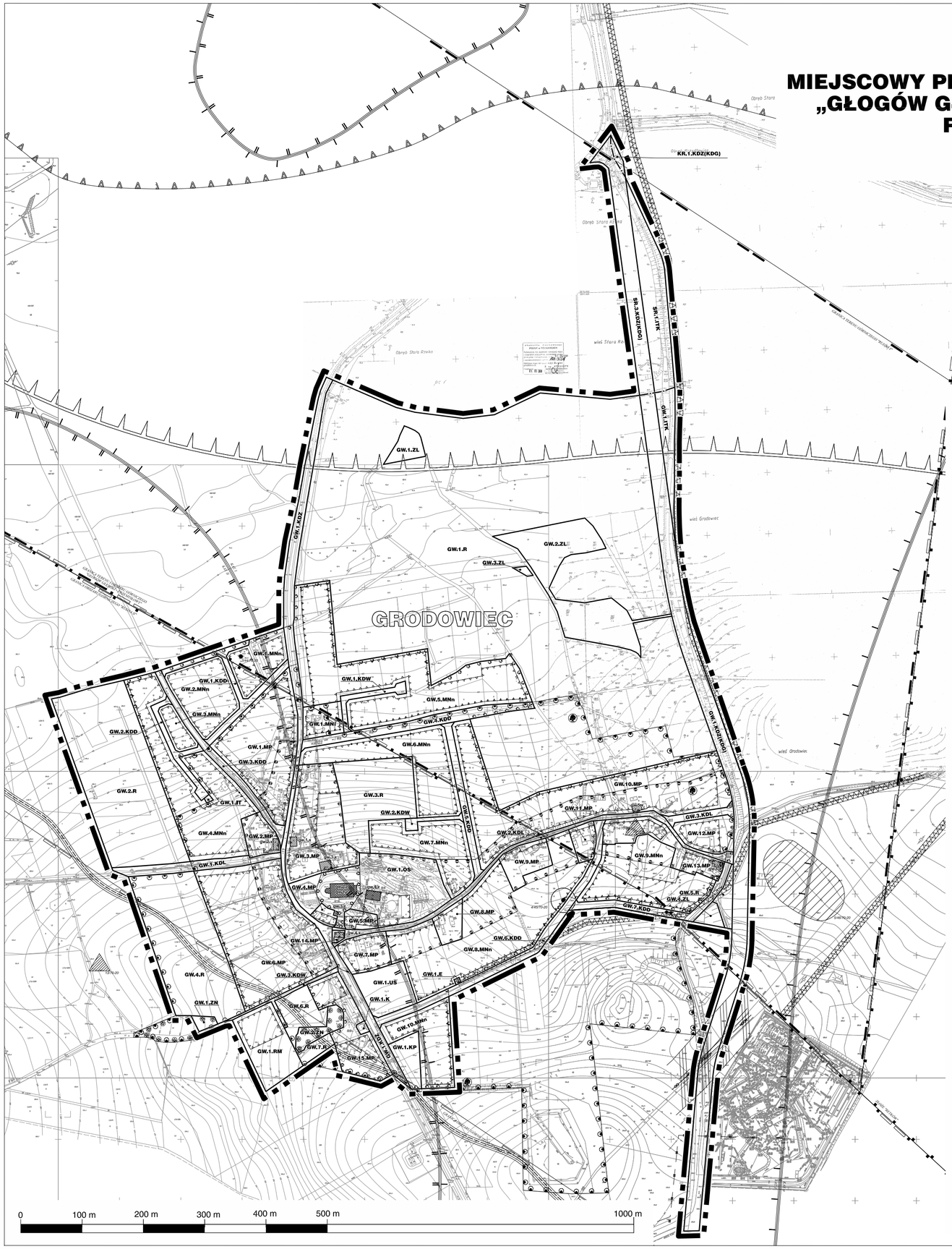

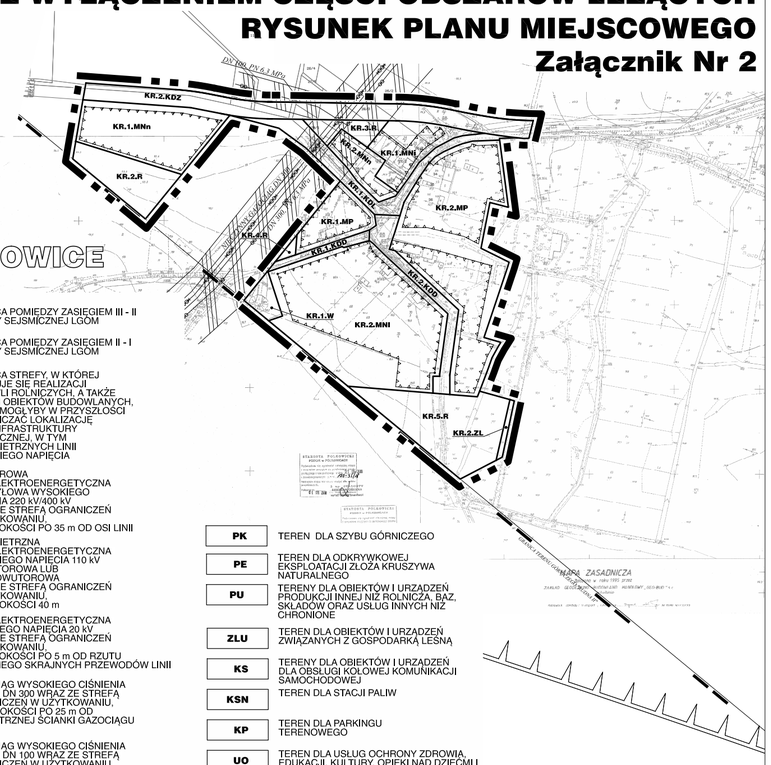

LEGENDA

- GRANICA OBSZARÓW OBJĘTYCH PLANEM
- GRANICA OBRĘBÓW GEODEZYJNYCH
- LINIA ROZGRANICZAJACA TERENY O RÓŻNYM PRZEZNACZENIU I ZASADACH ZAGOSPODAROWANIA
- GRANICA REZERWATU „UROCZYSKO OBISZÓW"
- GRANICA ZESPOŁU PRZYRODNICZO-KRAJOBRAZOWEGO „GRODOWIEC"
- GRANICA UŻYTKU EKOLOGICZNEGO
- POMNIK PRZYRODY OŻYWIONEJ
- GRANICA STREFY „K" OCHRONY KRAJOBRAZU KULTUROWEGO
- GRANICA GŁÓWNEGO ZBIORNIKA WÓD PODZIEMNYCH (GZWP) NR 314 "PRADOLINA RZEKI ODRA (GŁOGÓW)"
- GRANICA STREFY OCHRONNEJ TERENU OCHRONY POŚREDNIEJ UJĘCIA WODY „RETKÓW – STARA RZEKA"
- GRANICA 50 m STREFY SANITARNEJ OD CZYNNEGO CMENTARZA
- GRANICA 150 m STREFY SANITARNEJ OD CZYNNEGO CMENTARZA
- GRANICA STREFY „A" ŚCISŁEJ OCHRONY KONSERWATORSKIEJ
- GRANICA STREFY „W" ARCHEOLOGICZNEJ OCHRONY KONSERWATORSKIEJ
- GRANICA STREFY „OW" ARCHEOLOGICZNEJ OCHRONY KONSERWATORSKIEJ
- o.1.z. OBIEKT ZABYTKOWY WPISANY DO REJESTRU ZABYTKÓW
- o.4.z. OBIEKT ZABYTKOWY PODLEGAJĄCY OCHRONIE NA MOCY USTALEŃ PLANU MIEJSCOWEGO
- 14/49-20 ORIENTACYJNY ZASIĘG STANOWISKA ARCHEOLOGICZNEGO O POWIERZCHNI POWYŻEJ 0,5 ha, KTÓRE ZOSTAŁO WPISANE DO REJESTRU ZABYTKÓW
- 19/20-69-20 ORIENTACYJNY ZASIĘG STANOWISKA ARCHEOLOGICZNEGO O POWIERZCHNI DO 0,01 ha, KTÓRE PODLEGA OCHRONIE NA MOCY USTALEŃ PLANU MIEJSCOWEGO
- 66/17/69-20 ORIENTACYJNY ZASIĘG STANOWISKA ARCHEOLOGICZNEGO O POWIERZCHNI POWYŻEJ 0,01 ha DO 0,5 ha, KTÓRE PODLEGA OCHRONIE NA MOCY USTALEŃ PLANU MIEJSCOWEGO
- 33/14/69-20 ORIENTACYJNY ZASIĘG STANOWISKA ARCHEOLOGICZNEGO O POWIERZCHNI POWYŻEJ 0,5 ha, KTÓRE PODLEGA OCHRONIE NA MOCY USTALEŃ PLANU MIEJSCOWEGO
- 69/14/69-20 STANOWISKO ARCHEOLOGICZNEGO ARCHIWALNE O NIEOKREŚLONEJ POWIERZCHNI PODLEGAJĄCE OCHRONIE NA MOCY USTALEŃ PLANU MIEJSCOWEGO
- OBOWIĄZUJĄCA PODSTAWOWA LINIA ZABUDOWY
- OBOWIĄZUJĄCA STYKOWA LINIA ZABUDOWY
- NIEPRZEKRACZALNA LINIA ZABUDOWY
- GRANICA UDOKUMENTOWANEGO ZŁOŻA RUDY MIEDZI I JEGO NAZWA
- GRANICA UDOKUMENTOWANEGO ZŁOŻA SOLI KAMIENNEJ "KAZIMIERZÓW"
- GRANICA TERENU GÓRNICZEGO UTWORZONEGO DLA ZŁOŻA RUDY MIEDZI I JEGO NAZWA
- GRANICA OBSZARU GÓRNICZEGO UTWORZONEGO DLA ZŁOŻA RUDY MIEDZI I JEGO NAZWA
- KAT. II / KAT. I GRANICA POMIĘDZY ZASIĘGIEM II - I KATEGORII TERENU GÓRNICZEGO
- KAT. I / KAT. 0 GRANICA POMIĘDZY ZASIĘGIEM I - 0 KATEGORII TERENU GÓRNICZEGO
- STREFA III / STREFA II GRANICA POMIĘDZY ZASIĘGIEM III - II STREFY SEJSMICZNEJ LGOM
- STREFA II / STREFA I GRANICA POMIĘDZY ZASIĘGIEM II - I STREFY SEJSMICZNEJ LGOM
- GRANICA STREFY, W KTÓREJ ZAKAZUJE SIĘ REALIZACJI BUDOWLI ROLNICZYCH, A TAKŻE INNYCH OBIEKTÓW BUDOWLANYCH, KTÓRE MOGŁYBY W PRZYSZŁOŚCI OGRANICZAĆ LOKALIZACJĘ SIECI INFRASTRUKTURY TECHNICZNEJ, W TYM NAPOWIETRZNYCH LINII WYSOKIEGO NAPIĘCIA
- 2 x 110 kV DWUTOROWA LINIA ELEKTROENERGETYCZNA PRZESYŁOWA WYSOKIEGO NAPIĘCIA 220 kV/400 kV WRAZ ZE STREFĄ OGRANICZEŃ W UŻYTKOWANIU, O SZEROKOŚCI PO 35 m OD OSI LINII
- 110 kV NAPOWIETRZNA LINIA ELEKTROENERGETYCZNA WYSOKIEGO NAPIĘCIA 110 kV JEDNOTOROWA LUB NOWA DWUTOROWA WRAZ ZE STREFĄ OGRANICZEŃ W UŻYTKOWANIU, O SZEROKOŚCI 40 m
- LINIA ELEKTROENERGETYCZNA ŚREDNIEGO NAPIĘCIA 20 kV WRAZ ZE STREFĄ OGRANICZEŃ W UŻYTKOWANIU, O SZEROKOŚCI PO 5 m OD RZUTU POZIOMEGO SKRAJNYCH PRZEWODÓW LINII
- GAZOCIĄG WYSOKIEGO CIŚNIENIA 6,3 MPa DN 300 WRAZ ZE STREFĄ OGRANICZEŃ W UŻYTKOWANIU, O SZEROKOŚCI PO 25 m OD ZEWNĘTRZNEJ ŚCIANKI GAZOCIĄGU
- GAZOCIĄG WYSOKIEGO CIŚNIENIA 6,3 MPa DN 100 WRAZ ZE STREFĄ OGRANICZEŃ W UŻYTKOWANIU, O SZEROKOŚCI PO 15 m OD ZEWNĘTRZNEJ ŚCIANKI GAZOCIĄGU
- NIECZYNNY GAZOCIĄG WYSOKIEGO CIŚNIENIA DN 300 WRAZ ZE STREFĄ OGRANICZEŃ W UŻYTKOWANIU, O SZEROKOŚCI 5 m OD ZEWNĘTRZNEJ ŚCIANKI GAZOCIĄGU
- RUROCIĄG WÓD PRZEMYSŁOWYCH
- DN 300 PN 6,3 MPa PLANOWANY GAZOCIĄG WYSOKIEGO CIŚNIENIA 6,3 MPa O ŚREDNICY DO DN 300 WRAZ ZE STREFĄ KONTROLOWANĄ, O SZEROKOŚCI 6 m, KTÓREJ LINIA ŚRODKOWA POKRYWA SIĘ Z OSIĄ GAZOCIĄGU
- PLANOWANA LINIA ELEKTROENERGETYCZNA WYSOKIEGO NAPIĘCIA 110 kV JEDNOTOROWA LUB DWUTOROWA WRAZ ZE STREFĄ OGRANICZEŃ W UŻYTKOWANIU, O SZEROKOŚCI 40 m
- PLANOWANY RUROCIĄG WODY DESZCZOWO - PRZEMYSŁOWEJ
- PLANOWANY RUROCIĄG WODY PITNEJ
- PLANOWANY KABEL OPTOTELEKOMUNIKACYJNY
- PLANOWANA KANALIZACJA

SYMBOLE KATEGORII TERENÓW O TYM SAMYM PRZEZNACZENIU I ZASADACH ZAGOSPODAROWANIA

MNi	TERENY DLA ISTNIEJĄCEJ I NOWEJ ZABUDOWY MIESZKANIOWEJ JEDNORODZINNEJ
MNn	TERENY DLA NOWEJ ZABUDOWY MIESZKANIOWEJ JEDNORODZINNEJ
MS	TEREN DLA BUDOWNICTWA SOCJALNEGO
MWU	TERENY DLA ZABUDOWY MIESZKANIOWEJ WIELORODZINNEJ Z TOWARZYSZĄCYMI JEJ USŁUGAMI
MU	TERENY DLA USŁUG I ZABUDOWY MIESZKALNEJ JEDNORODZINNEJ
MP	TERENY DLA ZABUDOWY ZAGRODOWEJ, MIESZKANIOWEJ JEDNORODZINNEJ ORAZ DLA USŁUG, ZARÓWNO WYSTĘPUJĄCYCH ŁĄCZNIE Z ZABUDOWĄ MIESZKANIOWĄ, JAK I SAMODZIELNIE
RM	TERENY DLA ZABUDOWY ZAGRODOWEJ W GOSPODARSTWACH ROLNYCH
UP	TERENY DLA OBIEKTÓW USŁUG INNYCH NIŻ CHRONIONE ORAZ OBIEKTÓW PRZEMYSŁU, BAZ, SKŁADÓW, MAGAZYNÓW, ADMINISTRACJI

PK	TEREN DLA SZYBU GÓRNICZEGO
PE	TEREN DLA ODKRYWKOWEJ EKSPLOATACJI ZŁOŻA KRUSZYWA NATURALNEGO
PU	TERENY DLA OBIEKTÓW I URZĄDZEŃ PRODUKCJI INNEJ NIŻ ROLNICZA, BAZ, SKŁADÓW ORAZ USŁUG INNYCH NIŻ CHRONIONE
ZLU	TEREN DLA OBIEKTÓW I URZĄDZEŃ ZWIĄZANYCH Z GOSPODARKĄ LEŚNĄ
KS	TERENY DLA OBIEKTÓW I URZĄDZEŃ DLA OBSŁUGI KOŁOWEJ KOMUNIKACJI SAMOCHODOWEJ
KSN	TEREN DLA STACJI PALIW
KP	TEREN DLA PARKINGU TERENOWEGO
UO	TEREN DLA USŁUG OCHRONY ZDROWIA, EDUKACJI, KULTURY, OPIEKI NAD DZIEĆMI I OPIEKI SPOŁECZNEJ
US	TERENY DLA OBIEKTÓW I URZĄDZEŃ SPORTU I REKREACJI ORAZ ZIELENI URZĄDZONEJ
UK,UT	TEREN DLA USŁUG TURYSTYCZNYCH, BIEKTÓW I URZĄDZEŃ SPORTU I REKREACJI POWIĄZANYCH ZE SKANSENEM
OS	TERENY DLA OBIEKTÓW SAKRALNYCH
ZP	TERENY DLA PARKÓW I INNEJ ZIELENI URZĄDZONEJ
ZC	TERENY DLA CMENTARZY
ZD	TERENY DLA OGRODÓW DZIAŁKOWYCH
ITK	TERENY DLA KORYTARZY INFRASTRUKTURY TECHNICZNEJ
IT	TERENY DLA NOWO PROJEKTOWANYCH URZĄDZEŃ, OBIEKTÓW I SIECI INFRASTRUKTURY TECHNICZNEJ
W	TERENY DLA SIECI, URZĄDZEŃ I OBIEKTÓW ZAOPATRZENIA W WODĘ
K	TERENY DLA SIECI, URZĄDZEŃ I OBIEKTÓW SŁUŻĄCYCH DO ODPROWADZANIA ŚCIEKÓW
WS	TERENY DLA WÓD POWIERZCHNIOWYCH
ZN	TERENY DLA UŻYTKU EKOLOGICZNEGO
R	TERENY DLA UŻYTKOWANIA ROLNICZEGO
ZL	TERENY DLA PROWADZENIA GOSPODARKI LEŚNEJ, W TYM POD ZALESIENIE

PEŁNE DEFINICJE OZNACZEŃ GRAFICZNYCH ZAWARTE SĄ W CZĘŚCI TEKSTOWEJ PLANU.

PODZIAŁ RYSUNKU PLANU NA ZAŁĄCZNIKI GRAFICZNE

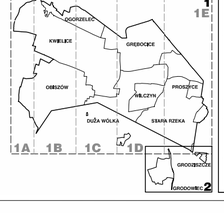

SKALA 1: 2000

Załącznik Nr 2 do Uchwały Nr XLVII/191/2009 Rady Gminy w Grębocicach z dnia 24 września 2009 r.

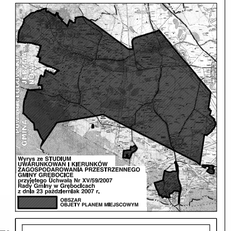
Wrocław
Legnica
Głogów
Zielona Góra
Wrocław
Legnica
Głogów
Zielona Góra
Wrocław
Legnica
Głogów
Zielona Góra